

COMUNE DI SAN PIETRO IN CASALE
PROGETTO IMPIANTO AGRIVOLTAICO
IN LOCALITA' RUBIZZANO

Foglio 73 mappali 9,10,25,26,27,28,245,247,249,251

AUTORIZZAZIONE UNICA AI SENSI DEL D.Lgs.190/2024
Impianto di Energia Elettrica Prodotta da Fonti Energetiche Rinnovabili a Solare Fotovoltaico

Committente:



a cura di:



rigolli.com

JUWI ENERGIE RINNOVABILI S.r.l.
VIA GIOVANNI BATTISTA PIRELLI 30 - 20124 - MILANO (MI)
C.F. 0260410017
JUWIENERGIERINNOVABILISRL@LEGALMAIL.IT

Studio Rigolli
sustainable landscaping | projects and consulting
via Degato 11/40125 Bologna Italy | +39 051232125
studio2@rigolli.com

Coordinamento generale e progettazione

Dott.Agr. Riccardo Rigolli
ODAF BO 784/A

Relazioni specialistiche

Dott.Ing. Franco Conti
tecnico competente in acustica
Ordine Ingegneri RA 954/A

Progetto definitivo impianto elettrico

Dott.Ing. Enrico Riccardi
SRC Ingegneria SRL
Ordine Ingegneri PC 1003/A

Progettazione architettonica

Collaboratori

Arch. Francesco Precetti
Ordine Architetti BO 4724

Geol. Matteo Simoni
Studio di scienze della terra
Ordine Geologi E-R 795

Progetto definitivo mitigazioni

Dott.For.Claudia Maccaferri
ODAF BO 1047/A

Titolo tavola

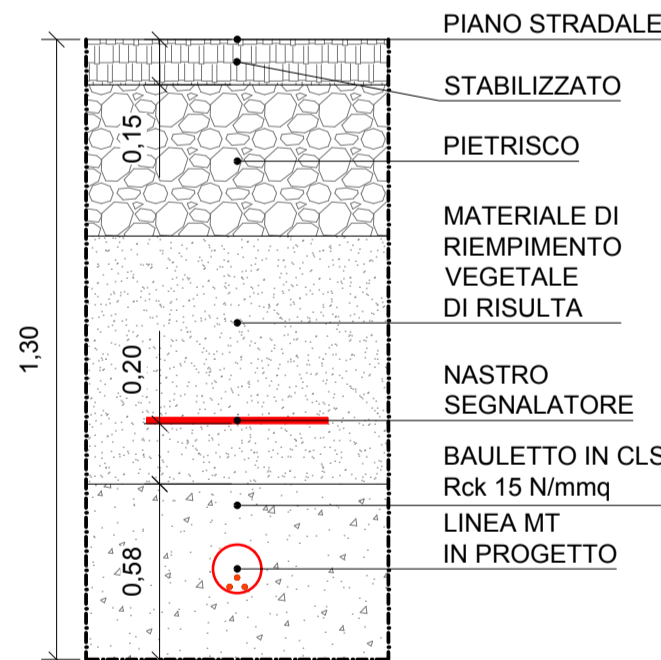
TAVOLE DI PROGETTO
OPERE CONNESSE
Piano Particolare - Dettaglio - Tratto Da H a O

Codice	Redatto			
PP.02.02.pdf	STUDIO RIGOLLI			
Data	Scala	Revisione	N. tavola	
22/04/2026	varie	REV.N.00	PP	02
				02

TRATTO H-I

Lunghezza: 110,70 m
Mappali interessati: Foglio 73; Mappali 303, 304 e 306
Tipo di scavo:

TIPO B - TERRENO STRADA BIANCA



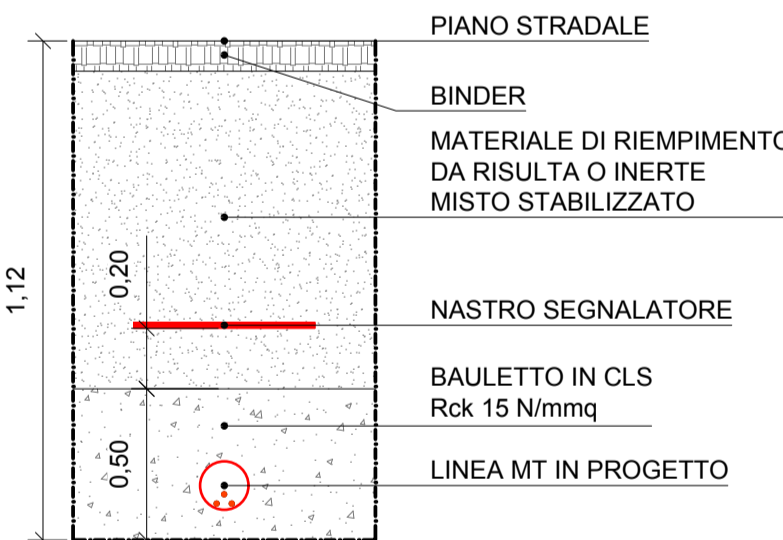
TIPO C - TERRENO AREA VERDE



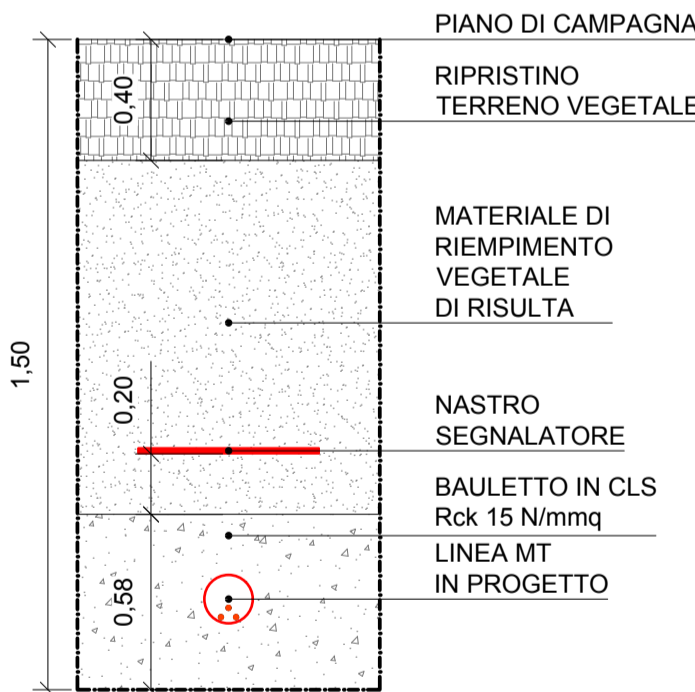
TRATTO I-L

Lunghezza: 97,30 m
Mappali interessati: Foglio 73; Mappali 306
Risoluzione Interferenza 2: Vedi Tavola B.02.02
Tipo di scavo:

TIPO A - STRADA ASFALTATA



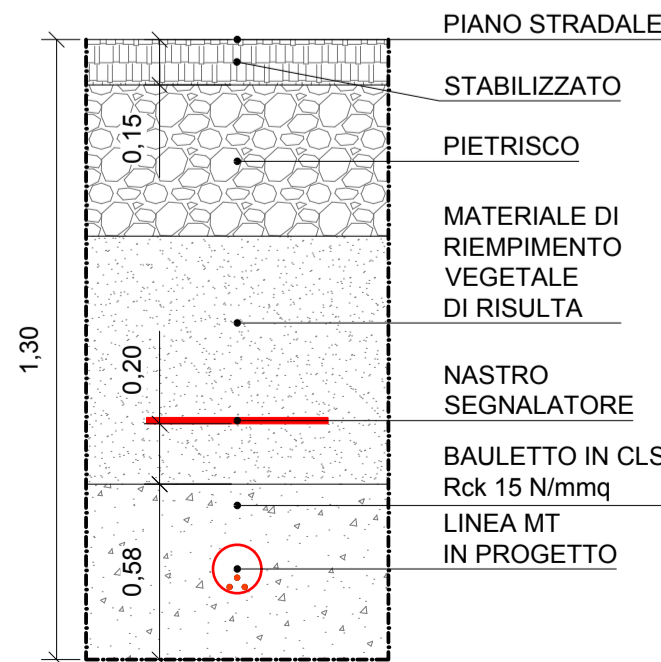
TIPO C - TERRENO AREA VERDE



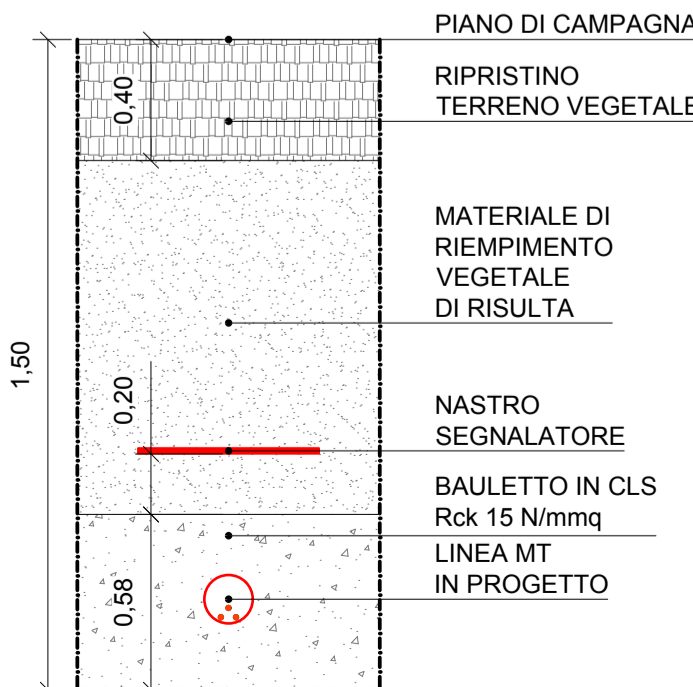
TRATTO L-M

Lunghezza: 70,80 m
Mappali interessati: Foglio 72; Mappali 32, 45, 143 e 144
Attraversamento canale irriguo: Tubo metallico staffato al lato dell'attraversamento
Tipo di scavo:

TIPO B - TERRENO STRADA BIANCA



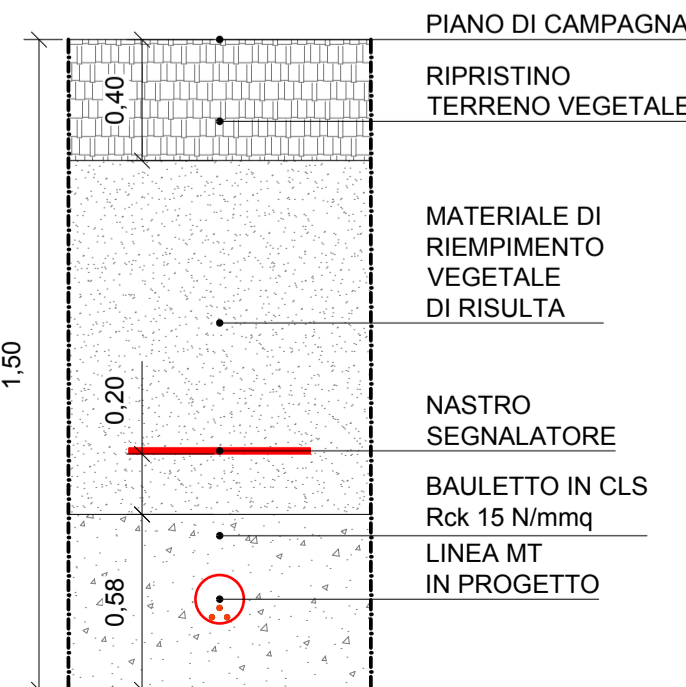
TIPO C - TERRENO AREA VERDE



TRATTO M-N

Lunghezza: 97,90 m
Mappali interessati: Foglio 72; Mappali 45
Tipo di scavo:

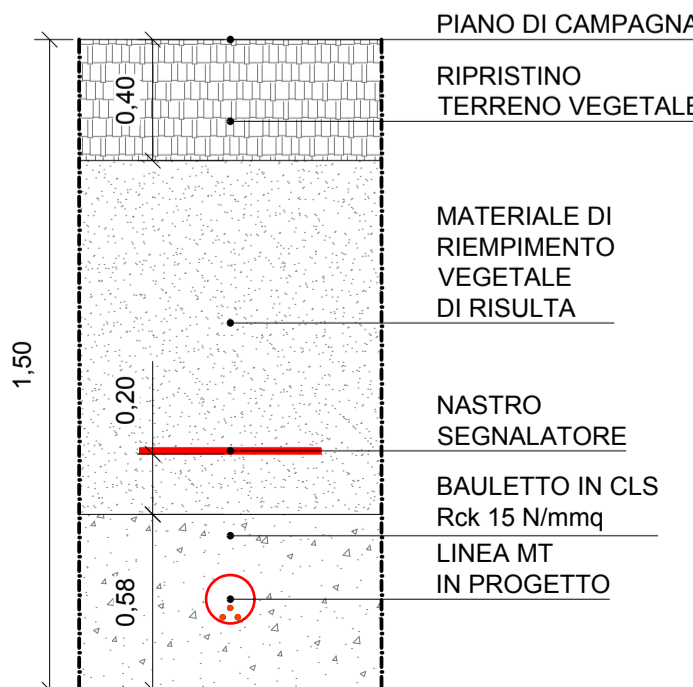
TIPO C - TERRENO AREA VERDE



TRATTO N-O

Lunghezza: 131,90 m
Mappali interessati: Foglio 72; Mappali 45
Tipo di scavo:

TIPO C - TERRENO AREA VERDE



INQUADRAMENTO - SCALA 1:20.000

